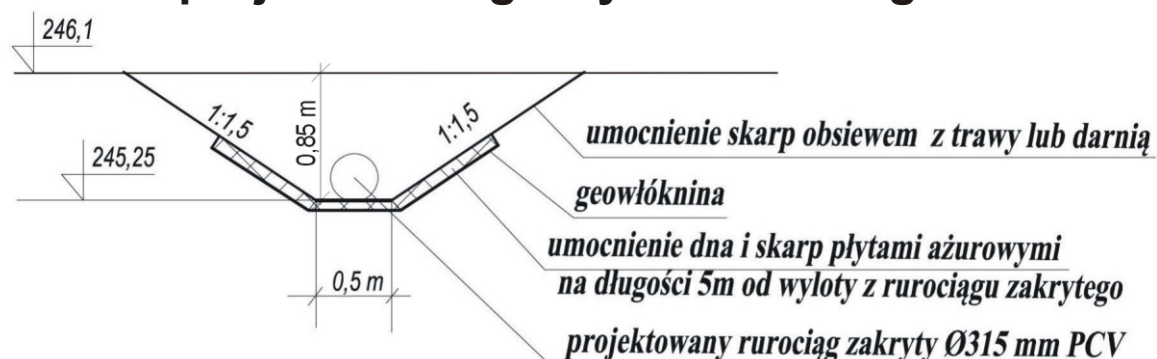
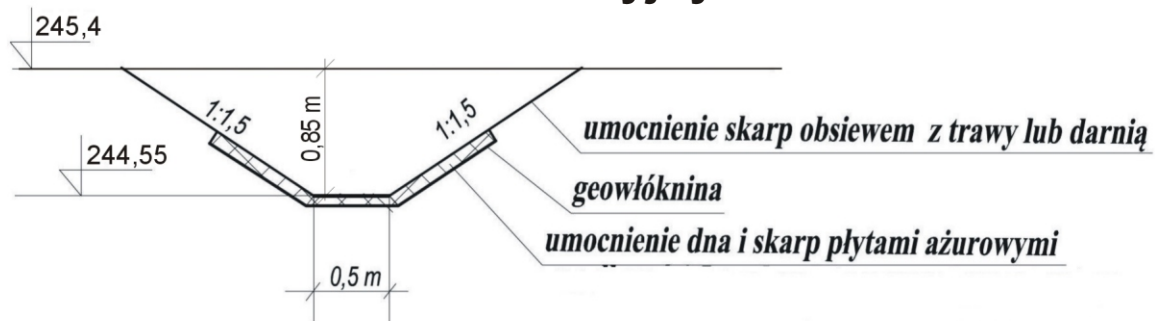


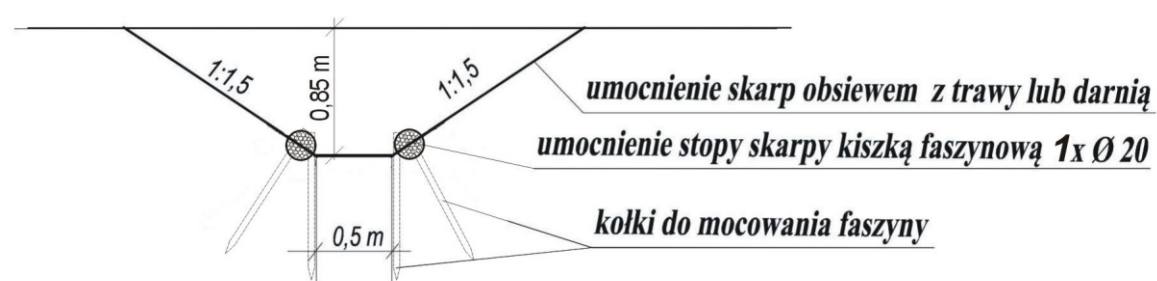
Przekrój rowu w rejonie projektowanego wylotu rurociągu



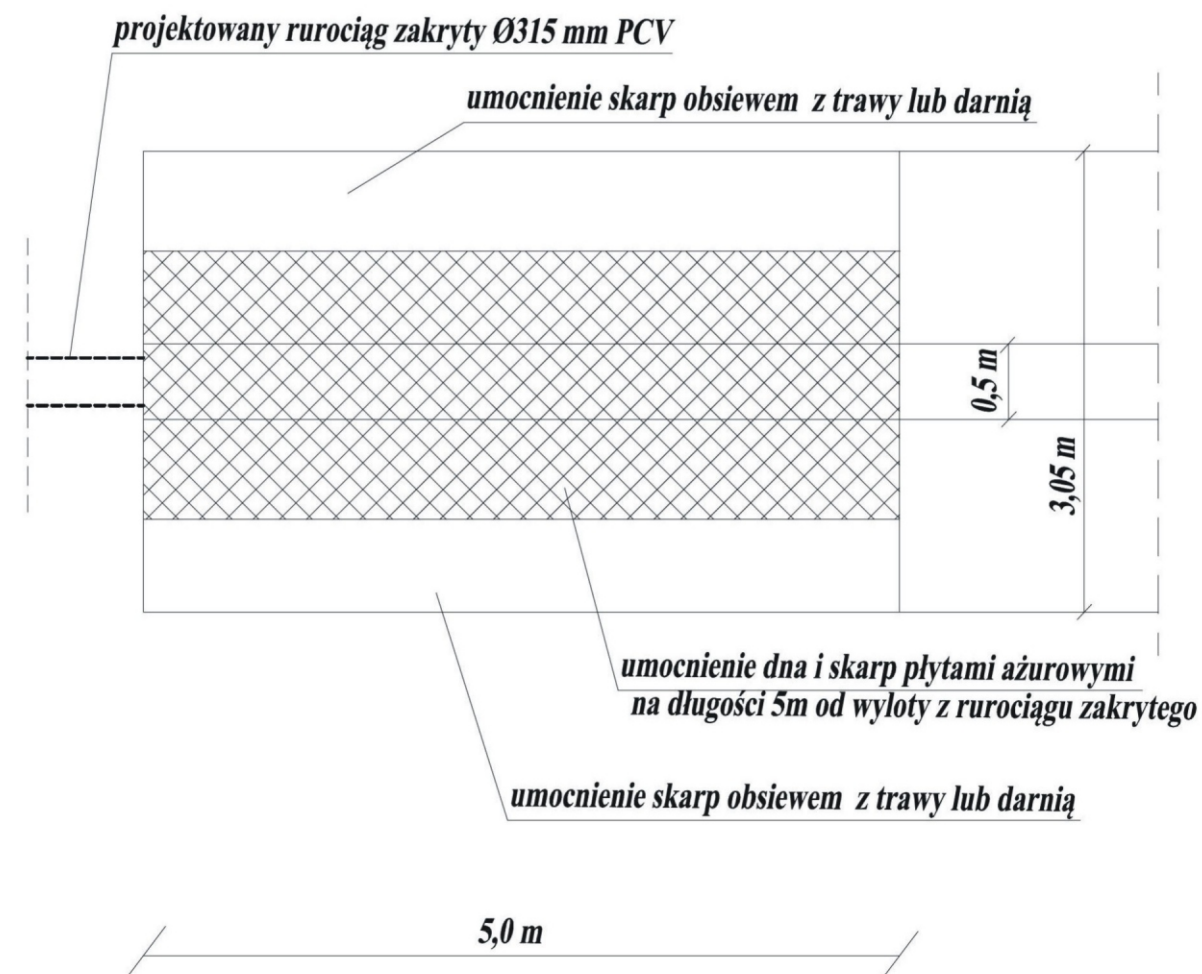
Przekrój rowu w rejonie połączenia z rowem melioracyjnym R-L-10



Przekrój rowu w środkowej części



WYLOT Z RUROCIĄGU KRYTEGO DO PROJEKTOWANEGO ROWU OTWARTEGO Rzut z góry



PROINSTAL Paulina Kusa-Skrobisz, ul. Sienkiewicza 140, 29-100 Włoszczowa Geoconsult Sp. z o.o., ul. Jurajska 6/40, 25-640 Kielce			
Investor:	Gmina Włoszczowa ul. Partyzantów 14, 29-100 Włoszczowa	Szkice	
Temat:	Projekt techniczny dla potrzeb zrzutu nadmiaru wody ze stawu ziemnego położonego na dz. nr ewid 518 poprzez rurociąg kryty oraz rów otwarty do rowu melioracyjnego R-L10 Bebelno, dz. nr ewid. 517, 518 obręb Bebelno Wieś, gm. Włoszczowa	Data: 06.2016r.	
Treść rys.:	SZCZEGÓŁY BUDOWY ROWU		Nr rys.: 3
Projektował	mgr inż. Paulina Kusa-Skrobisz	upr. bud. nr SWK/0177/PWOS/12	
Projektował	mgr Dariusz Wieczorek	upr. geol. MŚ nr V-1598	
Sprawił	mgr inż. Łukasz Kowalczyk	upr. bud. nr SLK/1108/PWOS/05	